

Quảng Ninh, ngày 28 tháng 09 năm 2020

THÔNG BÁO CHÀO GIÁ CẠNH TRANH

Công trình: Khảo sát định kỳ, ra thông báo hàng hải độ sâu khu nước trước bến và các điểm neo đậu tàu năm 2020 - Khu bến cảng Cái lân

Kính gửi:

Hiện nay Cảng Quảng Ninh đang có kế hoạch Khảo sát định kỳ, ra thông báo hàng hải độ sâu khu nước trước bến và các điểm neo đậu tàu năm 2020 - Khu bến cảng Cái lân.
Hình thức thực hiện: Chào giá cạnh tranh.

Mô tả về công trình:

Tên công trình: Khảo sát định kỳ, ra thông báo hàng hải độ sâu khu nước trước bến và các điểm neo đậu tàu năm 2020 - Khu bến cảng Cái lân.

Địa điểm: Công ty cổ phần Cảng Quảng Ninh. Số 1 - Đường Cái lân - Phường Bãi Cháy - Tp. Hạ Long - Tỉnh Quảng Ninh.

Nội dung công việc:

1. Khối lượng khảo sát (có sơ họa phạm vi khảo sát đính kèm)
 - Khảo sát khu nước trước bến 1 và bến Tam tỷ lệ 1/500, địa hình IV với khối lượng là: 2,239ha.
 - Khảo sát khu nước trước bến 5,6,7 tỷ lệ 1/500, địa hình cấp IV với khối lượng khảo sát là: 4,55ha.
 - Khảo sát 06 điểm neo đậu tàu tỷ lệ 1/1000, địa hình cấp IV với khối lượng khảo sát là: 160ha.

Ghi chú: Khối lượng khảo sát trên là khối lượng dự kiến; khối lượng thực tế thi công tại hiện trường căn cứ vào biên bản nghiệm thu kỹ thuật để làm cơ sở quyết toán.

2. Yêu cầu kỹ thuật:

- Hệ tọa độ VN2000, kinh tuyến trực $107^{\circ}45'$, múi chiều 3° , hệ độ cao hải đồ.
- Tuân thủ đầy đủ các quy trình, quy phạm của Nhà nước và quy định kỹ thuật của Tổng Công ty BĐATHH Miền Bắc.
- Lập báo cáo kỹ thuật; bình đồ khảo sát: 08 bộ.
- Thông báo hàng hải: 08 bộ.
- Đĩa CD lưu toàn bộ tài liệu khảo sát: 01 đĩa.

Vậy Công ty cổ phần Cảng Quảng Ninh kính mời các Công ty có đủ tư cách pháp nhân, đủ năng lực và kinh nghiệm tham gia chào giá cạnh tranh **Công trình: Khảo sát định kỳ, ra thông báo hàng hải độ sâu khu nước trước bến và các điểm neo đậu tàu năm 2020 - Khu bến cảng Cái lân** với các điều kiện sau:

- Có giấy phép đăng ký kinh doanh hợp pháp và phù hợp với yêu cầu chào giá.
- Mỗi công ty chỉ có một hồ sơ dự chào giá cạnh tranh.

- Bên dự chào giá đồng ý: bên mời chào giá được quyền chấp nhận hoặc loại bỏ bất kỳ hồ sơ dự chào giá nào không đủ yêu cầu mà không phải thông báo về lý do cho bên dự chào giá.

Công ty nào có nhu cầu khảo sát hiện trường liên hệ với phòng Quản lý hạ tầng và môi trường để được hướng dẫn. Điện thoại liên hệ: 0203.3511433.

Địa chỉ nộp hồ sơ:

Tên công trình: Khảo sát định kỳ, ra thông báo hàng hải độ sâu khu nước trước bến và các điểm neo đậu tàu năm 2020 - Khu bến cảng Cái lân.

Ông Bùi Quang Đạo - Tổng Giám Đốc.

Đ/c: Công ty cổ phần Cảng Quảng Ninh - Số 1 - Đường Cái lân - P. Bãi Cháy - Tp. Hạ Long - Tỉnh Quảng Ninh.

Điện thoại: 0203.3825624-0203.3825627 Fax: 0203.3826118-0203.3640644

Thời gian gửi hồ sơ chào giá cho Cảng: Chậm nhất trước 16h30' ngày 05/10/2020 (theo giờ hành chính).

Ghi chú: Thời gian ký HĐ để triển khai thực hiện và công bố Thông báo hàng hải xong trước ngày 30/11/2020.

Công ty cổ phần Cảng Quảng Ninh rất mong nhận được sự quan tâm, hợp tác của các Công ty tham gia chào giá.

Nơi nhận:

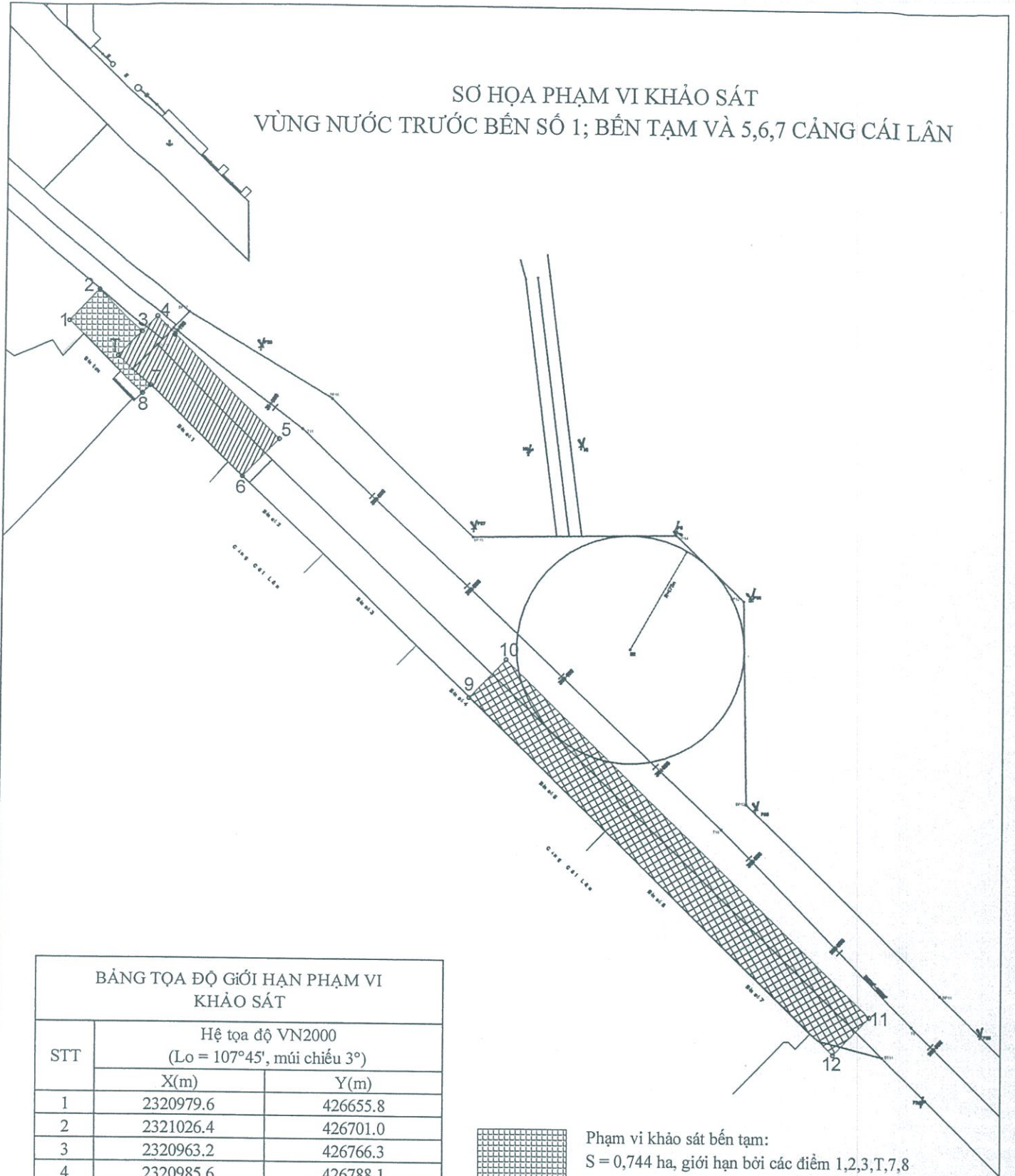
- Như kính gửi;
- Ban điều hành (để b/c);
- Phòng TCKT;
- Phòng HCQT (để đăng trên website của Cảng).

CÔNG TY CỔ PHẦN
CẢNG QUẢNG NINH




K/T TỔNG GIÁM ĐỐC
PHÓ TỔNG GIÁM ĐỐC
Quách Đình Phú

SƠ HẠ PHẠM VI KHẢO SÁT
VÙNG NƯỚC TRƯỚC BẾN SỐ 1; BẾN TẠM VÀ 5,6,7 CẢNG CÁI LÂN




BẢNG TỌA ĐỘ GIỚI HẠN PHẠM VI
KHẢO SÁT


STT	Hệ tọa độ VN2000 (Lo = 107°45', múi chiếu 3°)	
	X(m)	Y(m)
1	2320979.6	426655.8
2	2321026.4	426701.0
3	2320963.2	426766.3
4	2320985.6	426788.1
5	2320803.5	426975.4
6	2320746.0	426919.7
7	2320882.3	426778.6
8	2320871.3	426768.0
9	2320409.5	427267.8
10	2320467.9	427323.9
11	2319925.9	427884.9
12	2319868.4	427829.3



Phạm vi khảo sát bến tạm:
S = 0,744 ha, giới hạn bởi các điểm 1,2,3,T,7,8



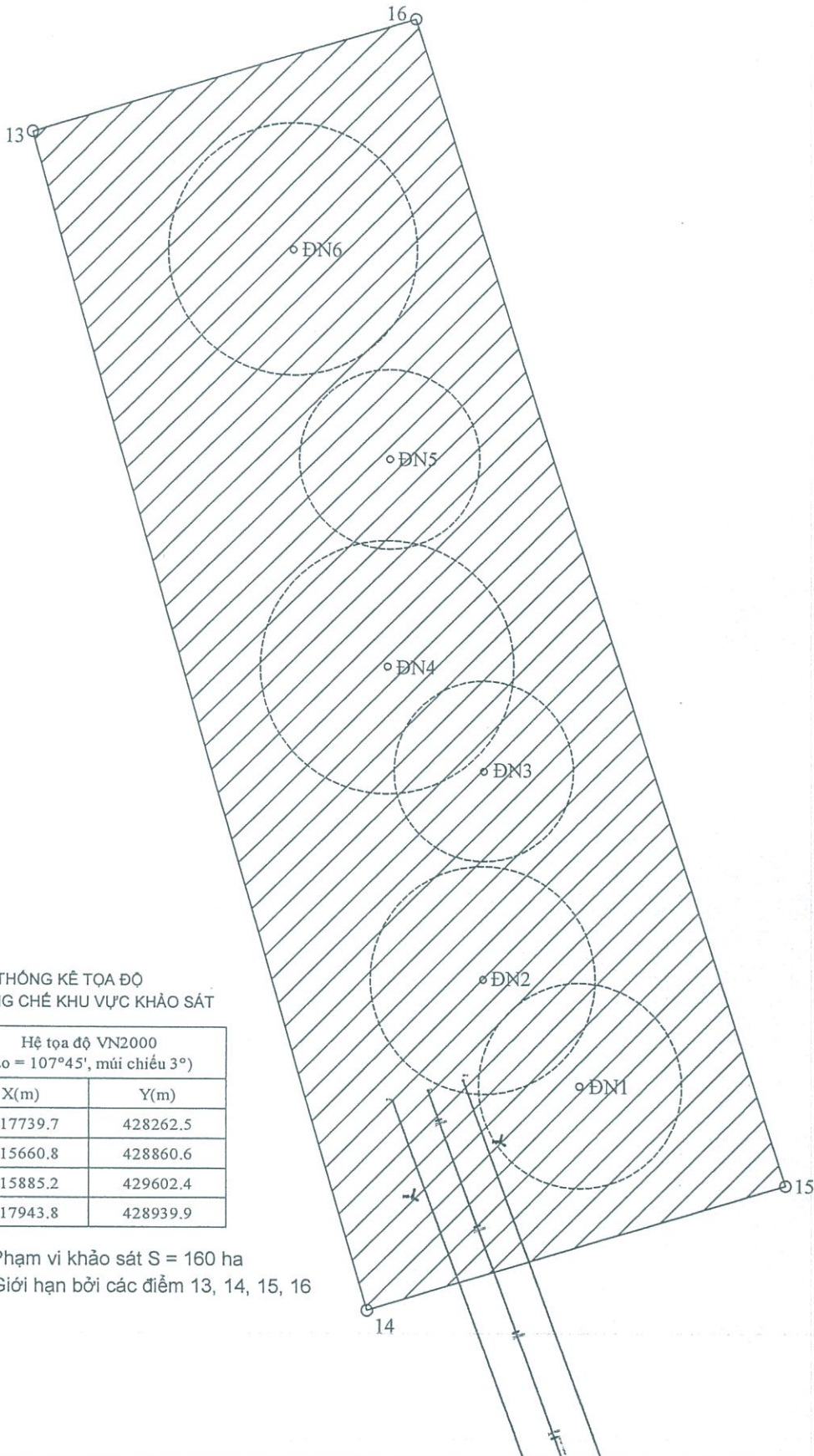
Phạm vi khảo sát bến 1:
S = 1,495 ha, giới hạn bởi các điểm 3,4,5,6,7,T



Phạm vi khảo sát bến 5,6 và 7 : S = 4,55 ha
Giới hạn bởi các điểm 9, 10, 11, 12


1002
IGT
INC
IGNI
T.QU

SƠ ĐỒ PHẠM VI KHẢO SÁT KHU NEO ĐẬU HÒN GAI



BẢNG THÔNG KÊ TỌA ĐỘ
CÁC ĐIỂM KHÔNG CHÉ KHU VỰC KHẢO SÁT

Tên điểm	Hệ tọa độ VN2000 ($Lo = 107^{\circ}45'$, múi chiếu 3 $^{\circ}$)	
	X(m)	Y(m)
13	2317739.7	428262.5
14	2315660.8	428860.6
15	2315885.2	429602.4
16	2317943.8	428939.9

 Phạm vi khảo sát S = 160 ha
Giới hạn bởi các điểm 13, 14, 15, 16